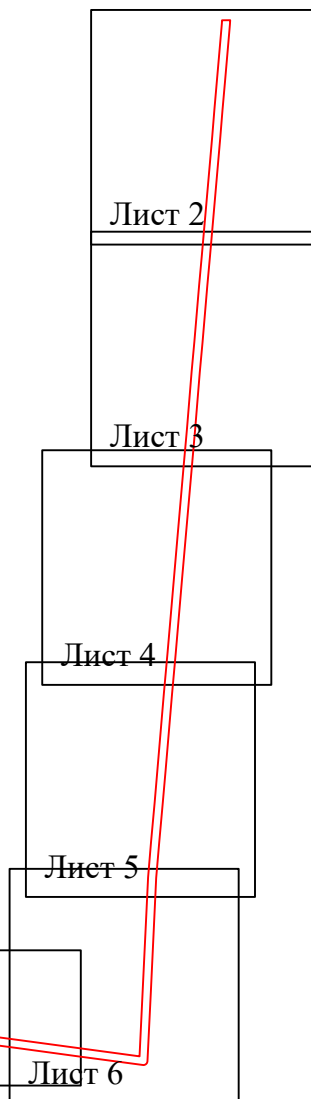
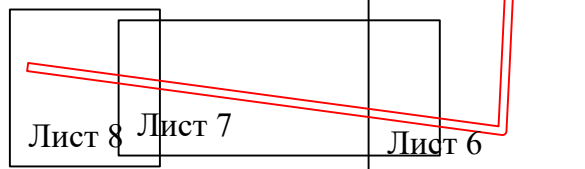
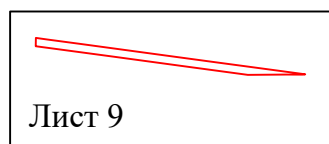
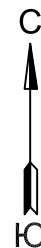


Схема расположения границ публичного сервитута
для эксплуатации объекта
ВЛ 35 кВ "Л-4 № 201


(наименование объекта)

План границ объекта

Обзорная схема границ объекта



Условные обозначения:

 - граница устанавливаемой зоны публичного сервитута

**Схема расположения границ публичного сервитута
для эксплуатации объекта
ВЛ 35 кВ "Л-4 № 201
(наименование объекта)
План границ объекта**

**Используемые условные знаки и обозначения:**

Масштаб 1:3000

Лист 2 из 10

- 1 - обозначение характерной точки границы устанавливаемой зоны публичного сервитута
- границы земельных участков, попадающих в зону публичного сервитута
- граница кадастрового квартала
- 61:18:0000000 - номер кадастрового квартала
- граница устанавливаемой зоны публичного сервитута
- ось линии
- :242 - кадастровый номер ЗУ
- Красносулинский р-н - наименование субъекта, населенного пункта

**Схема расположения границ публичного сервитута
для эксплуатации объекта
ВЛ 35 кВ "Л-4 № 201
(наименование объекта)
План границ объекта**

**Используемые условные знаки и обозначения:**

Масштаб 1:3000

Лист 3 из 10

- 1 - обозначение характерной точки границы устанавливаемой зоны публичного сервитута
- границы земельных участков, попадающих в зону публичного сервитута
- граница кадастрового квартала
- 61:18:0000000 - номер кадастрового квартала
- граница устанавливаемой зоны публичного сервитута
- ось линии
- :242 - кадастровый номер ЗУ
- Красносулинский р-н - наименование субъекта, населенного пункта

**Схема расположения границ публичного сервитута
для эксплуатации объекта
ВЛ 35 кВ "Л-4 № 201
(наименование объекта)
План границ объекта**

**Используемые условные знаки и обозначения:**

Масштаб 1:3000

Лист 4 из 10

• 1 - обозначение характерной точки границы устанавливаемой зоны публичного сервитута

— - границы земельных участков, попадающих в зону публичного сервитута

— - граница кадастрового квартала

61:18:0000000 - номер кадастрового квартала

— - граница устанавливаемой зоны публичного сервитута

— - ось линии

:242 - кадастровый номер ЗУ

Красносулинский р-н - наименование субъекта, населенного пункта

**Схема расположения границ публичного сервитута
для эксплуатации объекта
ВЛ 35 кВ "Л-4 № 201
(наименование объекта)
План границ объекта**

**Используемые условные знаки и обозначения:**

Масштаб 1:3000

Лист 5 из 10

- 1 - обозначение характерной точки границы устанавливаемой зоны публичного сервитута
- границы земельных участков, попадающих в зону публичного сервитута
- граница кадастрового квартала
- 61:18:0000000 - номер кадастрового квартала
- граница устанавливаемой зоны публичного сервитута
- ось линии
- :242 - кадастровый номер ЗУ
- Красносулинский р-н - наименование субъекта, населенного пункта

**Схема расположения границ публичного сервитута
для эксплуатации объекта
ВЛ 35 кВ "Л-4 № 201
(наименование объекта)
План границ объекта**

**Используемые условные знаки и обозначения:**

Масштаб 1:3000

Лист 6 из 10

- 1 - обозначение характерной точки границы устанавливаемой зоны публичного сервитута
- границы земельных участков, попадающих в зону публичного сервитута
- граница кадастрового квартала
- 61:18:0000000 - номер кадастрового квартала
- граница устанавливаемой зоны публичного сервитута
- ось линии
- :242 - кадастровый номер ЗУ
- Красносулинский р-н - наименование субъекта, населенного пункта

Схема расположения границ публичного сервитута

для эксплуатации объекта

ВЛ 35 кВ "Л-4 № 201

(наименование объекта)

План границ объекта



Используемые условные знаки и обозначения:

Масштаб 1:3000

- 1 - обозначение характерной точки границы устанавливаемой зоны публичного сервитута
- - границы земельных участков, попадающих в зону публичного сервитута
- - граница кадастрового квартала
- 61:18:0000000 - номер кадастрового квартала
- - граница устанавливаемой зоны публичного сервитута
- - ось линии

:242 - кадастровый номер ЗУ

Красносулинский р-н - наименование субъекта, населенного пункта

**Схема расположения границ публичного сервитута
для эксплуатации объекта
ВЛ 35 кВ "Л-4 № 201
(наименование объекта)
План границ объекта**



Красносудинский р-н

:193

61:18:0600022

Используемые условные знаки и обозначения:

Масштаб 1:3000

● 1	- обозначение характерной точки границы устанавливаемого публичного сервитута
—	- границы земельных участков, попадающих в зону публичного сервитута
—	- граница кадастрового квартала
61:18:0000000	- номер кадастрового квартала
—	- ось линии

:242	- кадастровый номер ЗУ
—	- граница устанавливаемого публичного сервитута
Красносудинский р-н	- наименование населенного пункта

Схема расположения границ публичного сервитута

для эксплуатации объекта

ВЛ 35 кВ "Л-4 № 201

(наименование объекта)

План границ объекта



Используемые условные знаки и обозначения:

Масштаб 1:3000

- 1 - обозначение характерной точки границы устанавливаемой зоны публичного сервитута
- - границы земельных участков, попадающих в зону публичного сервитута
- - граница кадастрового квартала
- 61:18:0000000 - номер кадастрового квартала
- - граница устанавливаемой зоны публичного сервитута
- - ось линии

:242 - кадастровый номер ЗУ

Красносулинский р-н - наименование субъекта, населенного пункта

**Схема расположения границ публичного сервитута
для эксплуатации объекта
ВЛ 35 кВ "Л-4 № 201**

Каталог координат		
Площадь зоны публичного сервитута 16847,2 кв.м		
Обозначение характерных точек границ	Координаты, м	
	X	Y
1	2	3
1	484568	2232650.91
2	484359.34	2232632.98
3	484252.3	2232623.52
4	484153.58	2232615.59
5	483712.04	2232577.14
6	483605.5	2232567.39
7	483395.88	2232549.78
8	483287.15	2232539.73
9	483076.9	2232522.66
10	482528.72	2232474.82
11	482248.74	2232450.82
12	482102.16	2232437.58
13	481822.4	2232414.07
14	481701.24	2232403.54
15	481556.79	2232390.46
16	481426.28	2232379.4
17	481003.96	2232359.53
18	480751.63	2232347.17
19	480749.05	2232346.72
20	480746.59	2232345.82
21	480744.33	2232344.52
22	480742.33	2232342.83
23	480740.65	2232340.83
24	480739.34	2232338.57
25	480738.45	2232336.11
26	480737.99	2232333.54
27	480738.11	2232330.24
28	480768.93	2232100.24
29	480800.46	2231869.31
30	480820.33	2231719.34
31	480973.48	2230583.39
32	481003.31	2230587.26
33	480866.37	2231602.55
34	480830.2	2231873.29
35	480769.97	2232318.03
36	480862	2232322.47
37	481428.54	2232349.49
38	481559.37	2232360.57
39	481703.86	2232373.65
40	482104.73	2232407.69
41	482251.32	2232420.93
42	482387.93	2232432.56
43	482666.11	2232456.5
44	482951.03	2232481.32
45	483079.38	2232492.76
46	483289.66	2232509.83
47	483398.44	2232519.88
48	483608.08	2232537.5
49	483714.67	2232547.25
50	484156.15	2232585.7
51	484254.87	2232593.63
52	484570.34	2232621
53	484582.15	2232621.63
54	484582.33	2232651.66

Каталог координат		
Площадь зоны публичного сервитута 26958 кв.м		
Обозначение характерных точек границ	Координаты, м	
	X	Y
1	2	3
55	481264.52	2228654.28
56	481242.21	2228819.98
57	481158.58	2229437.54
58	481130.73	2229645.36
59	481129.59	2229635.19
60	481129.81	2229577.23
61	481128.7	2229434.49
62	481195.4	2228941.28
63	481234.16	2228653.85